

ATTENZIONE! SABATO 22 GIUGNO 2024

STRADE CHIUSE PER MANIFESTAZIONE SPORTIVA

CAMPIONATI ITALIANI TRIATHLON OLIMPICO CITTÀ DI ALBA ADRIATICA

Vai alla sezione “**viabilità pubblica**” del sito www.adriaticseries.it per pianificare i tuoi spostamenti





 Google Maps



VOLANTINO A 2 FACCIATE



INQUADRA IL QR CODE, ACCEDI ALLA MAPPA INTERATTIVA E PIANIFICA I TUOI SPOSTAMENTI

-  Percorso suggerito
-  Viabilità limitata a direzione esterna al percorso
-  Percorso senza uscita - parcheggiare altrove se si pianifica uno spostamento
-  Percorso della gara

PER GLI SPOSTAMENTI INTERCOMUNALI SI SUGGERISCE L'USO DELL'AUTOSTRADA:
LOCALITÀ A SUD DI ALBA ADRIATICA USCITA MOSCIANO
LOCALITÀ A NORD DI ALBA ADRIATICA USCITA VAL VIBRATA



PRINCIPALI STRADE CHIUSE AL TRAFFICO

DALLE ORE 07:00 ALLE ORE 12:00

- SS.16 km 400+200 all'incrocio con Via Ascolana
- Via Ascolana fino a via Piermarini
- Via del vecchio Forte - via Pizzo Tondo - via 24 maggio - via Badette - via Fontanelle

DALLE ORE 5:00 ALLE ORE 15:00

- Lungomare tra la Via Emilia e Via Olimpica

ATTENZIONE! DOMENICA 23 GIUGNO 2024

STRADE CHIUSE PER MANIFESTAZIONE SPORTIVA

CAMPIONATI ITALIANI TRIATHLON OLIMPICO CITTÀ DI ALBA ADRIATICA

Vai alla sezione “**viabilità pubblica**” del sito www.adriaticseries.it per pianificare i tuoi spostamenti



INQUADRA IL QR CODE, ACCEDI ALLA MAPPA INTERATTIVA E PIANIFICA I TUOI SPOSTAMENTI

VOLANTINO A 2 FACCIATE



PRINCIPALI STRADE CHIUSE AL TRAFFICO

DALLE ORE 7:00 ALLE ORE 12:00

- SS.16 km 400+200 all'incrocio con Via Ascolana
- Via Ascolana fino a via Piermarini
- Via del Vecchio Forte - via Pizzo Tondo

DALLE ORE 5:00 ALLE ORE 14:00

- Lungomare tra Via Emilia e Via Olimpica